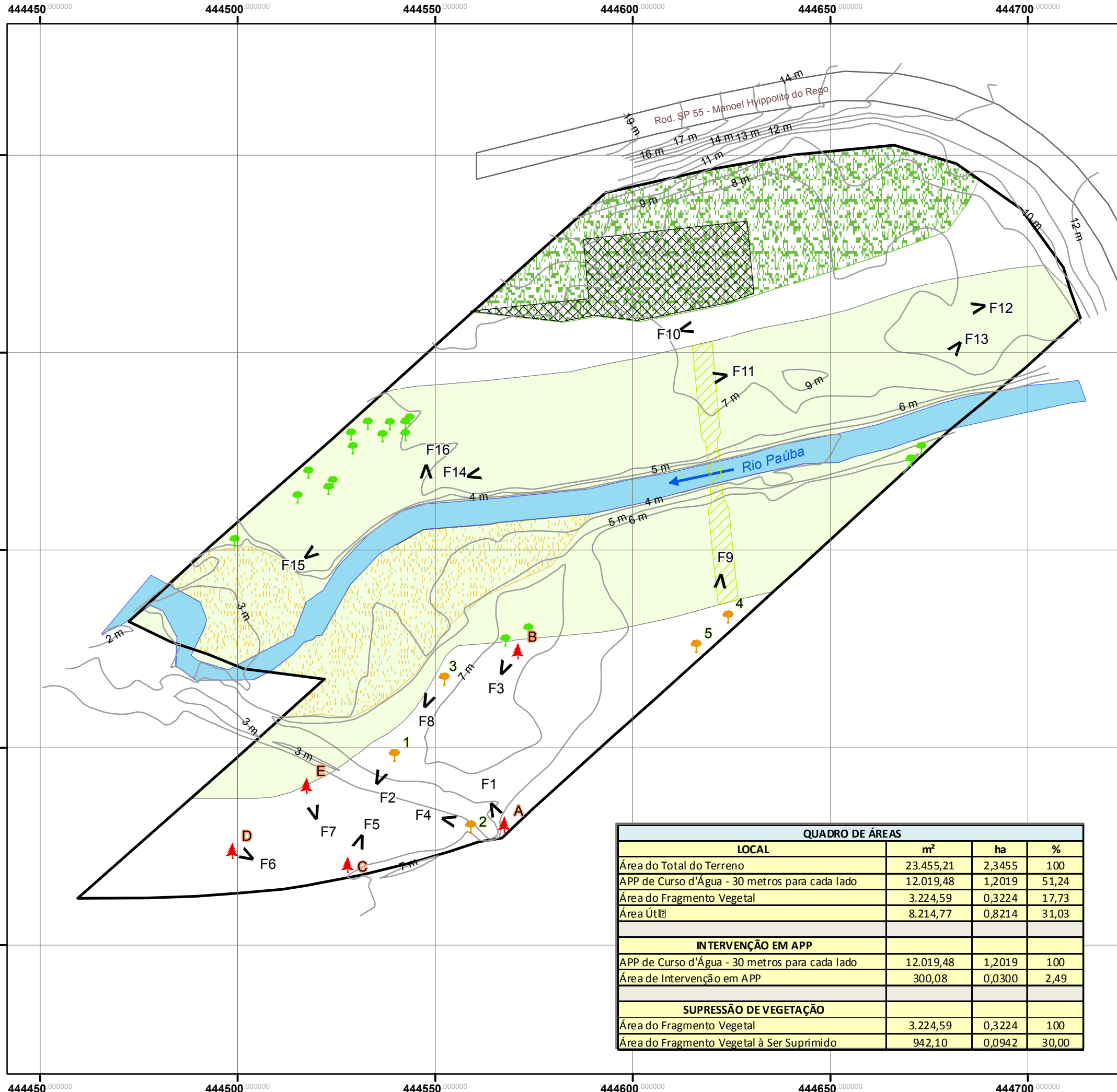


MAPA DE CARACTERIZAÇÃO AMBIENTAL, INTERVENÇÃO EM APP, SUPRESSÃO DE ÁRVORES ISOLADAS E FRAGMENTO VEGETAL



Legenda

- Unidades Arbóreas Nativas a Serem Suprimidas
- Unidades Arbóreas Exóticas a Serem Suprimidas
- Unidades Arbóreas Nativas Pré Existentes e Preservadas
- Intervenção em APP
- Curvas de Nível - Equidistância 1 metro
- Mata a Suprimir
- Divisa do Terreno
- APP de Curso d'Água - 30 metros para cada lado
- Fragmento Vegetal
- Área Degradada

MAPA DE CARACTERIZAÇÃO AMBIENTAL, INTERVENÇÃO EM APP, SUPRESSÃO DE ÁRVORES ISOLADAS E FRAGMENTO VEGETAL

Tipo de Levantamento:
CARACTERIZAÇÃO AMBIENTAL, INTERVENÇÃO EM APP,
SUPRESSÃO DE ÁRVORES ISOLADAS E FRAGMENTO VEGETAL

Área: 23.455,21 m²

Empresa Contratada:
META AMBIENTAL - CONSULTORIA E PROJETOS AMBIENTAIS -
LTDA

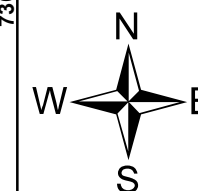

Localização:
RODOVIA MANOEL HIPÓLITO DO REGO (SP-55) S/Nº, BAIRRO
PAUBA - MUNICÍPIO DE
SÃO SEBASTIÃO - SP

Interessado:
BOM NOME EMPREENDIMENTOS E PARTICIPAÇÕES LTDA.

Caracterização Ambiental:
GUILHERME DO AMARAL CARNEIRO BIÓLOGO - CRBio 33757/01D
MARCELO NAVARRO CARDENUTO GEÓGRAFO-
ESP.GEOPROCESSAMENTO

Data: JULHO DE 2012

LEVANTAMENTO AEROFOTOGRAMÉTRICO IGC FOLHA:
SF-23-Y-D-V-4-NE-D, PLANTA PLANIMÉTRICA ESCALA 1:100
FORNECIDO PELO PROPRIETÁRIO, E LEVANTAMENTO DE CAMPO



ESCALA 1:1.000
DATUM; SIRGAS 2000
UTM - FUSO 23 S



QUADRO DE ÁREAS			
LOCAL	m ²	ha	%
Área do Total do Terreno	23.455,21	2,3455	100
APP de Curso d'Água - 30 metros para cada lado	12.019,48	1,2019	51,24
Área do Fragmento Vegetal	3.224,59	0,3224	17,73
Área Útil	8.214,77	0,8214	31,03
INTERVENÇÃO EM APP			
APP de Curso d'Água - 30 metros para cada lado	12.019,48	1,2019	100
Área de Intervenção em APP	300,08	0,0300	2,49
SUPRESSÃO DE VEGETAÇÃO			
Área do Fragmento Vegetal	3.224,59	0,3224	100
Área do Fragmento Vegetal à Ser Suprimido	942,10	0,0942	30,00